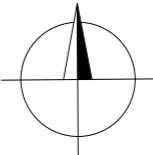


SITUACE 1:1000







LEGENDA

 STÁVAJÍCÍ TRAFOSTANICE



SOUŘADNICOVÝ SYSTÉM: S - JTSK
1.NP ± 0,000 = 246,320 m.n.m. Bpv

STAVEBNÍK:		Statutární město Brno DOMINIKÁNSKÉ NÁMĚSTÍ 196/1 602 00 BRNO-MĚSTO, BRNO	
ARCHITEKT:		<div>RANGHERKA 5 s.r.o. 28.PLUKU 464/39 100 00 PRAHA 10</div> <div>Lennox architekti LENNOX ARCHITEKTI, s.r.o. POD ANDĚLKOU 155/9 169 00 PRAHA 6</div>	
GENERÁLNÍ PROJEKTANT:		<div>RANGHERKA 5 s.r.o. 28.PLUKU 464/39 100 00 PRAHA 10</div>	
PROJEKTANT ČÁSTI:		<div>SPOJPROJEKT PRAHA a.s. PŘÍSTAVNÍ 1363/1 170 00 PRAHA 7</div>	
HLAVNÍ ARCHITEKT:		ING. ARCH. MICHAL SCHWARZ	
ARCHITEKTI:		ING. ARCH. JINDŘICH STARÝ, TOMÁŠ STARÝ, ING. ARCH. MICHAL SCHWARZ ING. ARCH. BARBORA DOLEŽALOVÁ, ING. ARCH. KATEŘINA HODKOVÁ	
HLAVNÍ INŽENÝR PROJEKTU:		ING. PAVEL MELOUN	
VYPRACOVAL:		ING. LADISLAV MATKOVSKÝ	
STAVBA:		ODSTRANĚNÍ STÁVAJÍCÍ TRAFOSTANICE	
OBJEKT:		TRAFOSTANICE	
ČÁST:		C - SITUACE	
PŘÍLOHA:		ZÁKRES DO KATASTRÁLNÍ MAPY	
STUPEŇ:		DOKUMENTACE PRO ODSTRANĚNÍ STAVBY	
Č. REVIZE:	POPIS REVIZE:	DATUM REVIZE:	PARÉ: